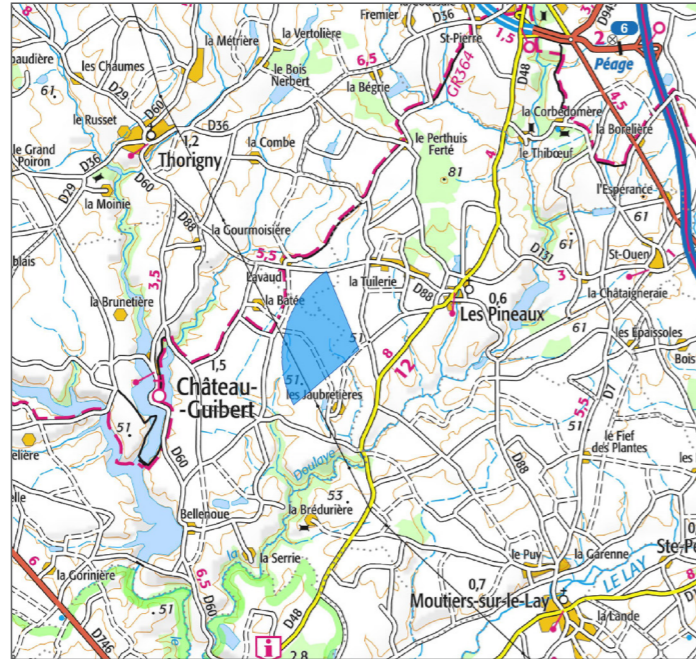


# Photomontage n°52 : Les Lévries - Les Pineaux - en limite de propriété

## Localisation du point de vue

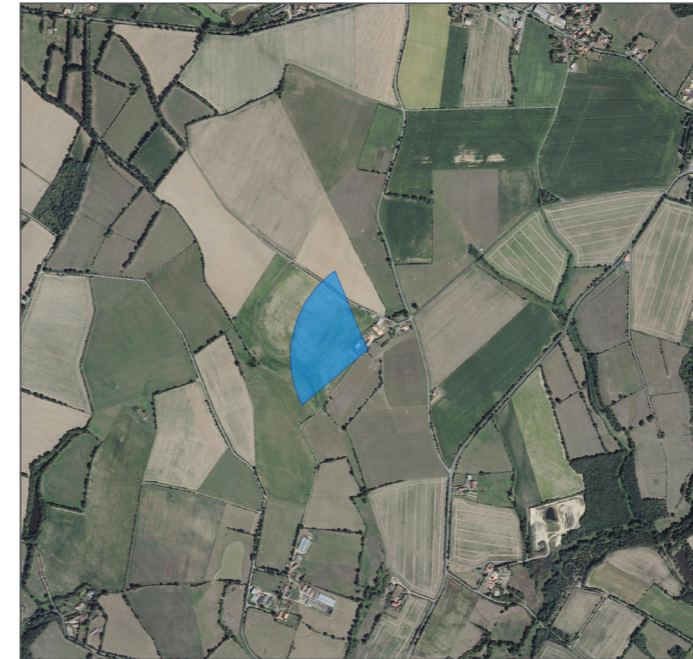
Carte IGN élargie



Carte IGN zoomée



Vue aérienne

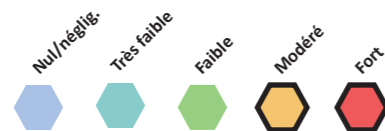


## Caractéristiques de la photographie

Appareil photo : Canon EOS 77D  
 Longueur focale : 45mm eq.  
 Assemblage panoramique : cylindrique

Date de prise de vue : 05/08/2020  
 Coordonées Lambert 93 (X ; Y) : 378624 ; 6618160  
 Distance (m) à l'éolienne la plus proche : 659 (E4)

## Impact paysager



## Légende esquisses

- Parcs éoliens autorisés
- Bournezeau
  - Piballe
  - Plaine de Minée
  - Saint Cyr Saint Vincent
  - Millard

- Parcs éoliens en exploitation
- Corpe
  - Paisilier
  - Naillé
  - Monzeuil

## Commentaire

La situation et l'organisation des Lévries rend les échanges visuels possibles avec le projet. Ce photomontage illustre le type de vue engendrées par l'introduction du projet depuis l'entrée d'une des deux propriétés de ce lieu de vie, l'autre plus au nord-est ne disposant d'aucune vue directe vers le projet. Les éoliennes des Quatre Vents émergent de l'arrière-plan et créent un nouveau point d'appel fort dans le paysage. Bien que bâti et végétation temporeise les rapports d'échelle, un léger effet de surplomb peut ici être ressenti. L'effet visuel est ici fort.

Etant donné le caractère quotidien des échanges, l'incidence du projet sur Les Lévries peut être qualifiée de modérée à forte.

Etat initial / panoramique 120°



Photomontage esquissé avec le projet / panoramique 120°



Etat futur / panoramique 120°





